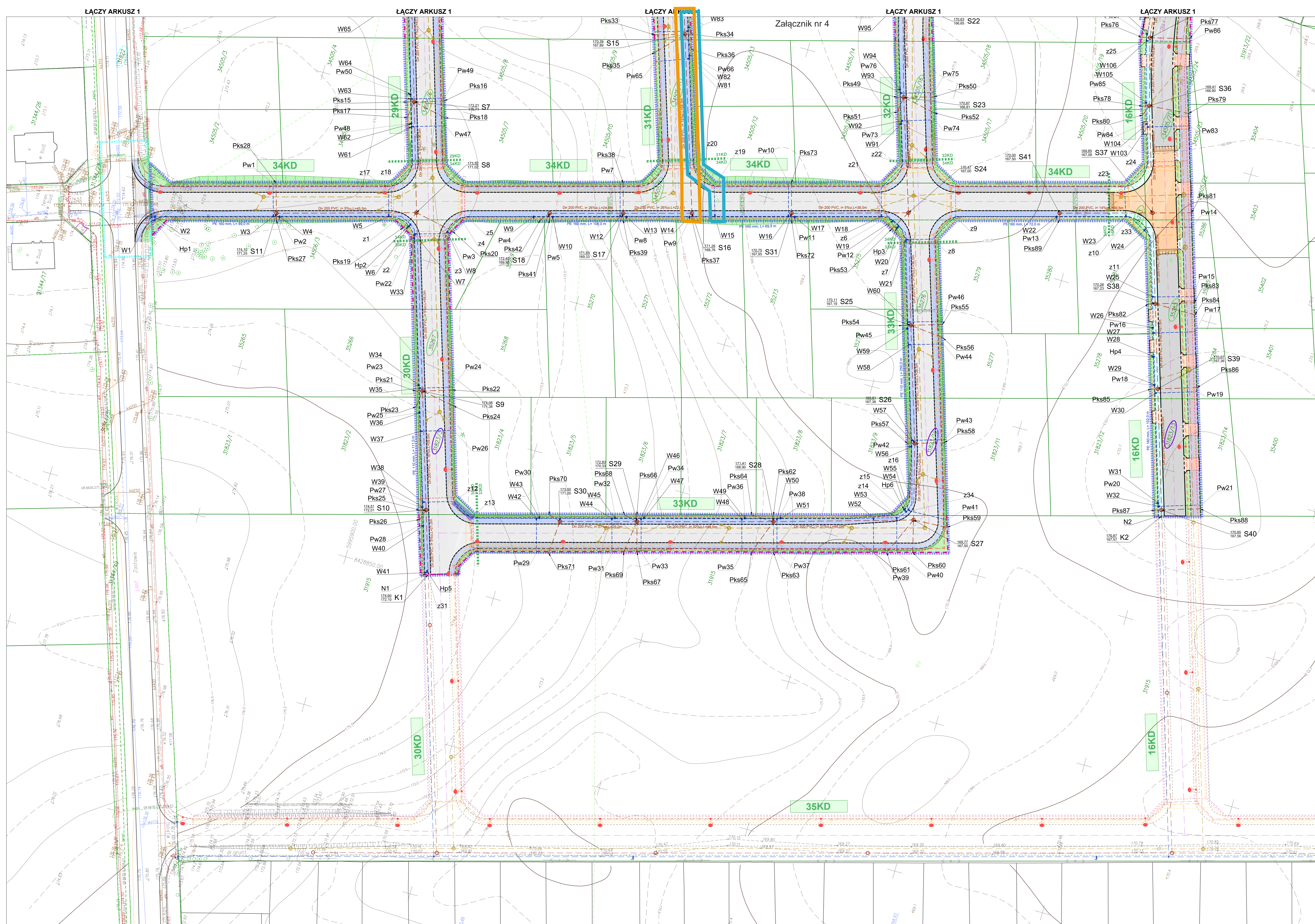
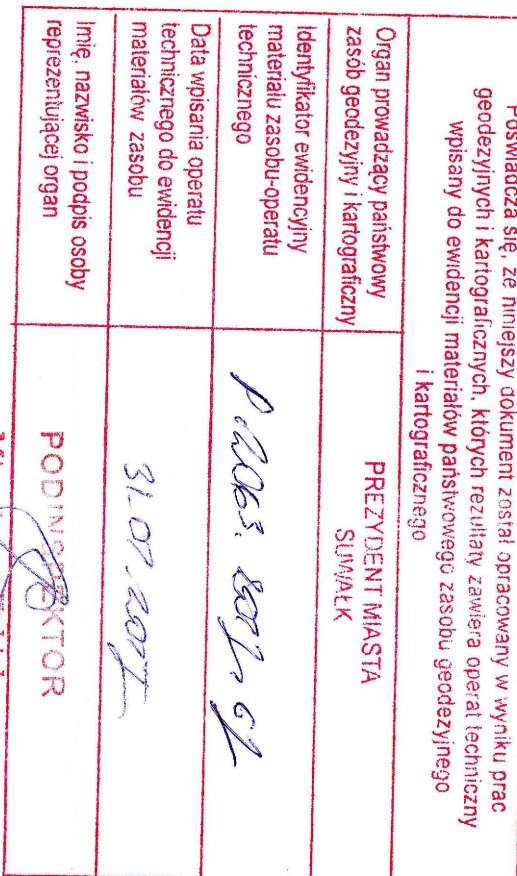


Figure 1 is a map of the study area. It shows a network of roads and a dashed line indicating the location of the study site. A north arrow is present, pointing towards the top of the map. A scale bar is located at the bottom left, with labels 'Scale (meters)' and 'Scale (miles)'.



**LEGENDA:**


 ZADANIE 2A SIEĆ WODOCIĄGOWA  
W UL. PARTYZANTÓW

 ZADANIE 2B SIEĆ KANALIZACJI SANITARNEJ  
W UL. PARTYZANTÓW

PROJEKT WYKONAWCZY  
BUDOWY SIECI WODOCIĄGOWEJ I  
KANALIZACJI SANITARNEJ  
RYS. NR 1/2. PROJEKT ZAGOSPODAROWANIA TERENU  
SKALA 1:500

**LEGENDA:**

projektowane wg odrębnego opracowania



projektowane

